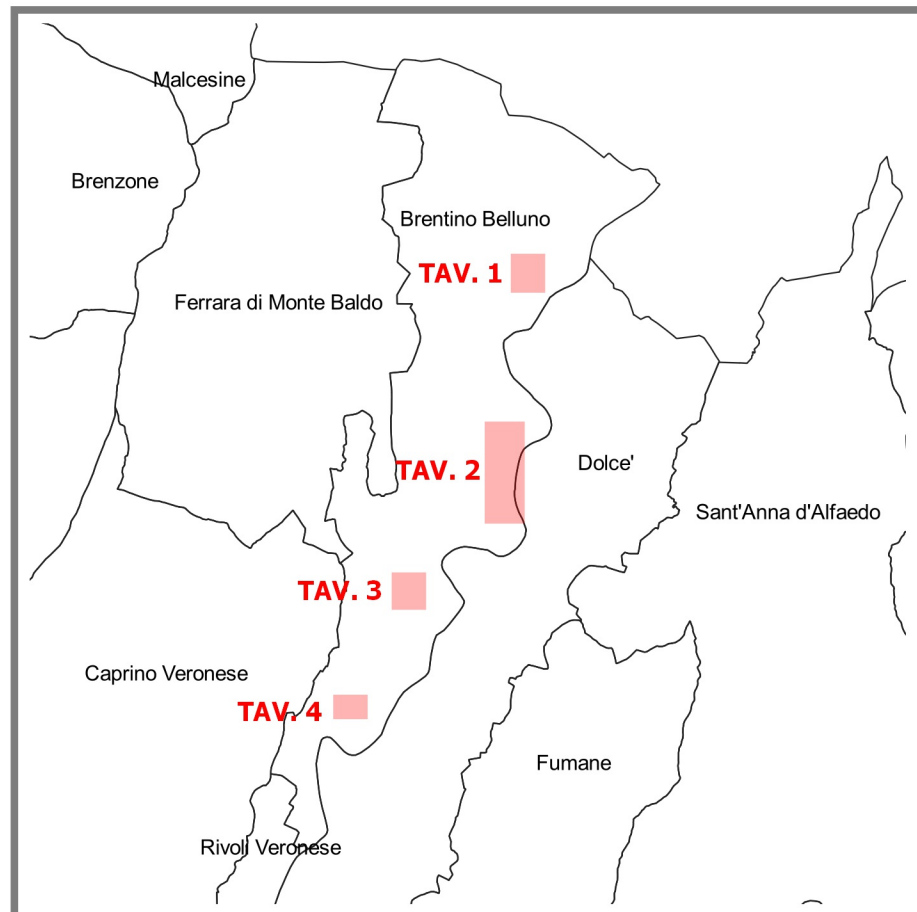


Verifica standard



GRUPPO DI LAVORO
Progettista incaricato
Arch. Emanuela Volta
Quadro conoscitivo
Dott. Geol. Luca Bersani
Comune di Brentino Belluno
Sindaco Alberto Mazzurana
Responsabile UTC
Geom. Cesare Marangoni

Verifica standard

LEGENDA

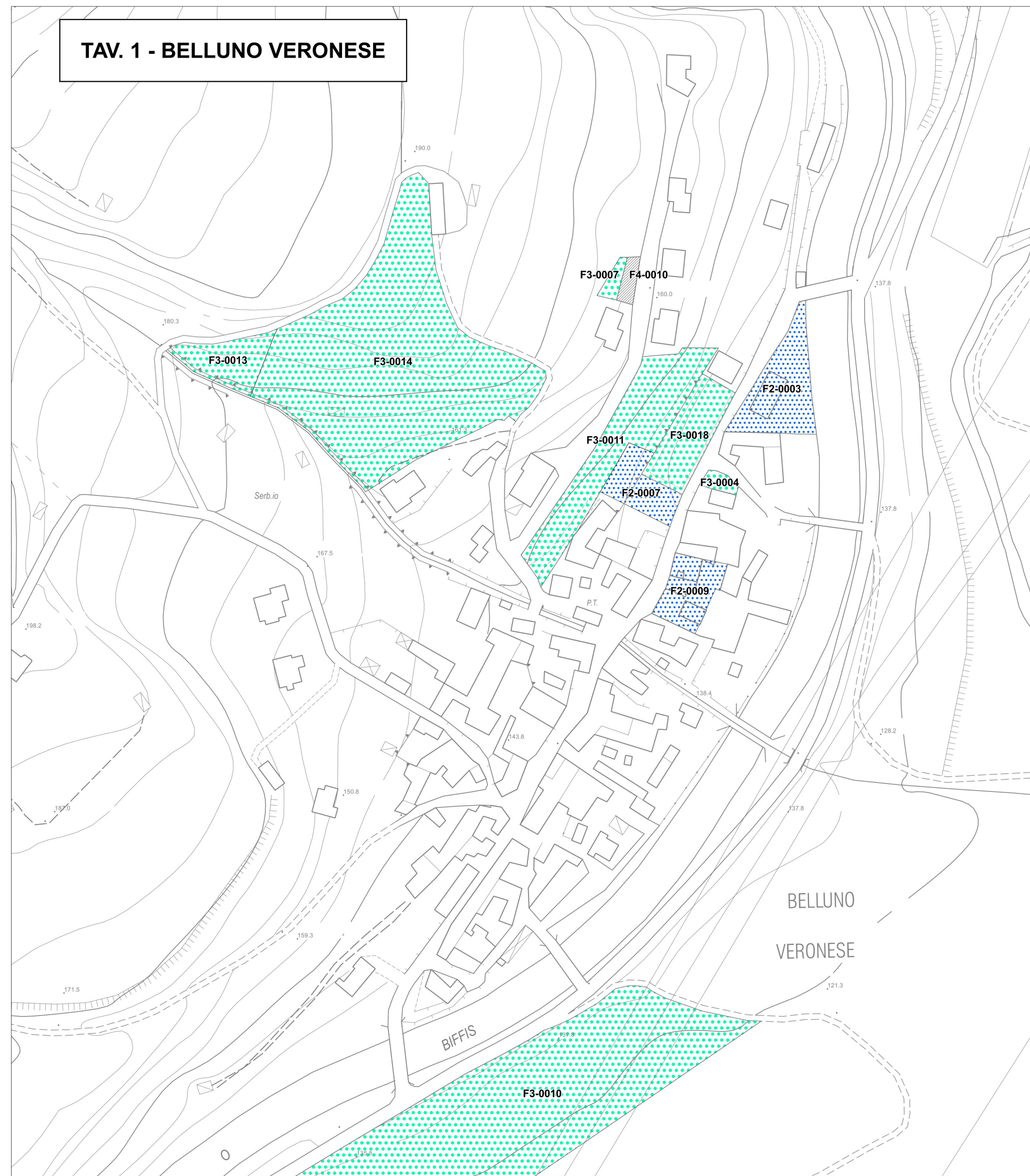
N.T.A.

- Confine Comunale
- SISTEMA INSEDIATIVO**
- Zona F1 - Aree per l'istruzione
- Zona F2 - Attrezzature pubbliche e di pubblico interesse
- Zona F2 - Isola ecologica
- Zona F2 - Depuratore
- Zona F3 - Parco, gioco e sport
- Zona F4 - Parcheggio
- Zona F2a ex F4a - Area con attrezzature private di pubblico interesse / luogo attrezzato per ricettività, sosta e ospitalità del territorio
- Area a servizi (A.S.)

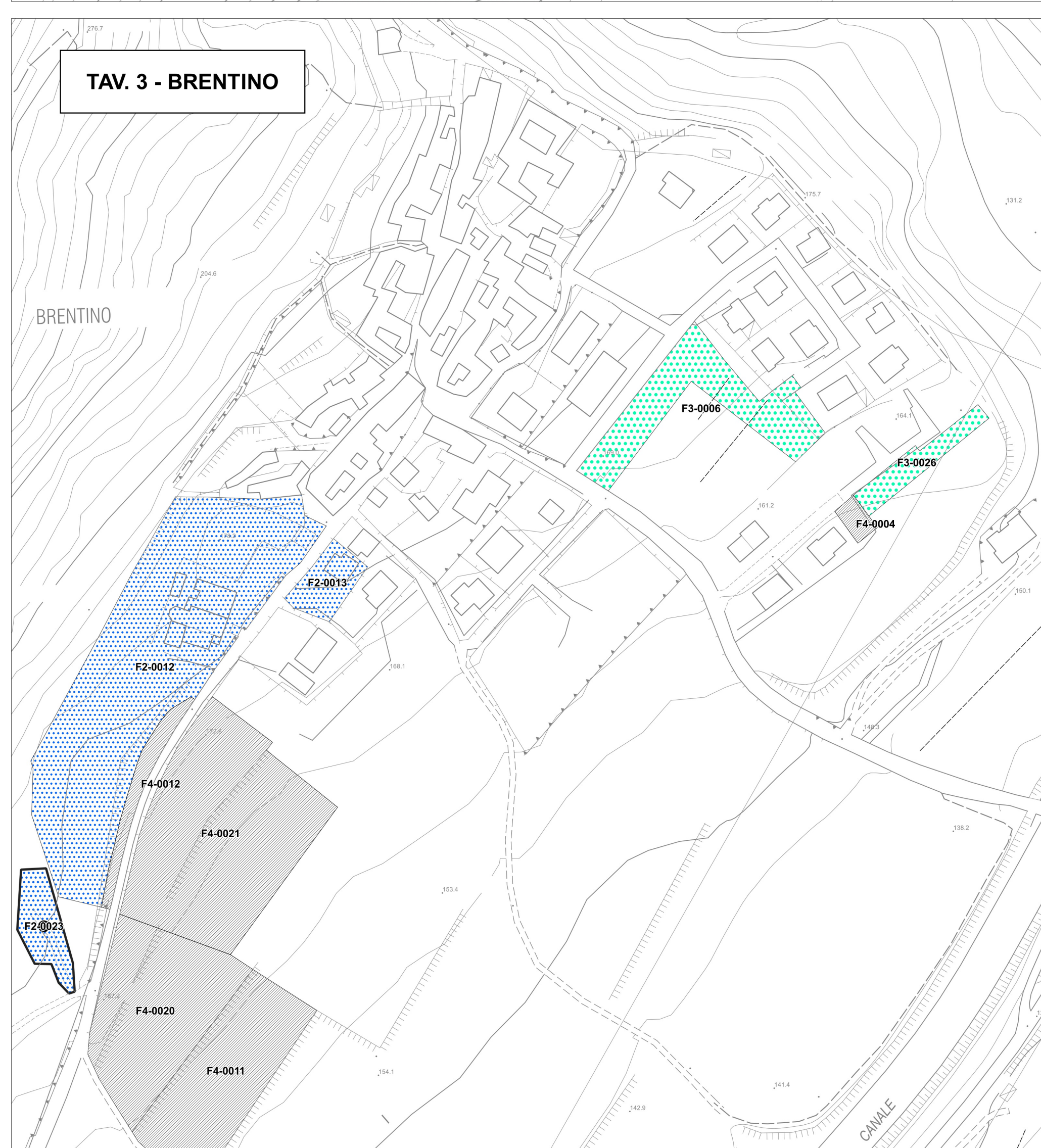
Art. 65
Art. 65 BIS

Art. 66
Art. 67
Art. 65 TER
Art. 65 BIS

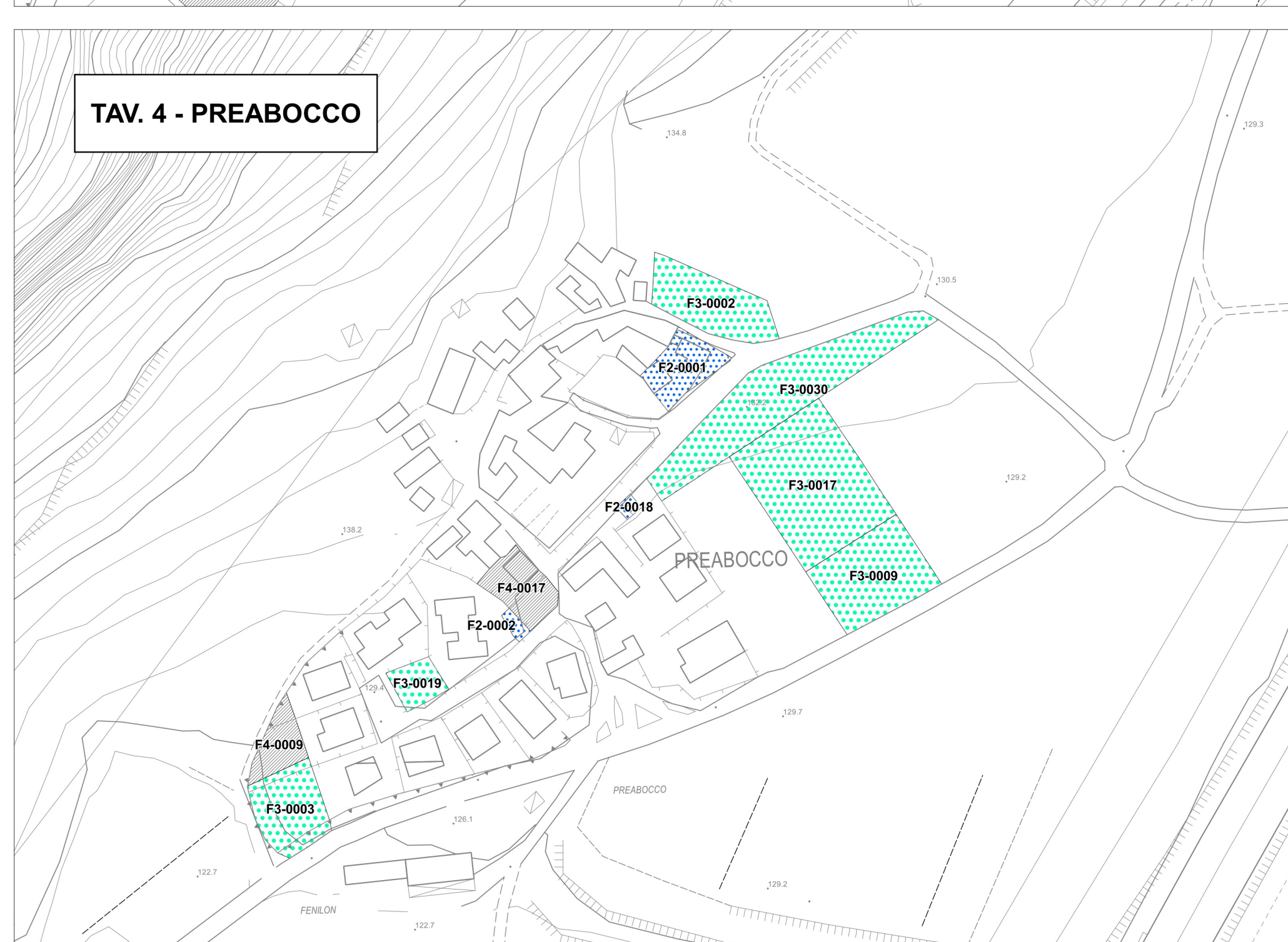
TAV. 1 - BELLUNO VERONESE



TAV. 3 - BRENTINO



TAV. 4 - PREABOCCO



TAV. 2 - RIVALTA

